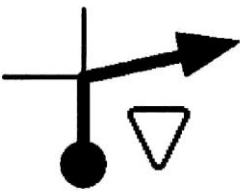
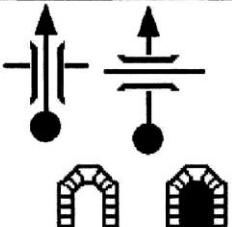
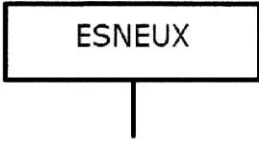
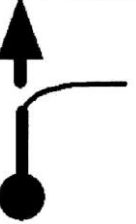





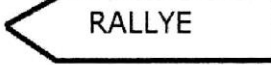
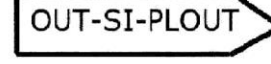








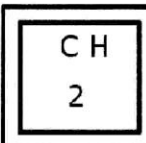

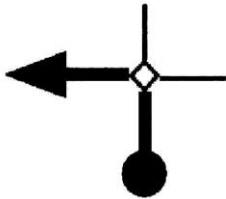






**(A) Liège-Nancy-Liège mode emploi 2023**  
**92,0 Km**

		
<b>1,5</b>   28   <b>3,2</b>	<b>0,5</b>   32   <b>45,8</b>	
		90 km → 4  20 km → 4  4  ↑ 
<b>1,7</b>   27   <b>1,7</b>	<b>2,1</b>   31   <b>45,3</b>	<b>8,1</b>   35   <b>67,1</b>
1 h 10' → CH 3  0000	  	      
<b>0,2</b>   26   <b>0,2</b>	<b>21,2</b>   30   <b>43,2</b>	<b>11,5</b>   34   <b>59,0</b>
Au Terminus  	LIEGE 	   
<b>0,0</b>   25   <b>0,0</b>	<b>18,8</b>   29   <b>22,0</b>	<b>1,7</b>   33   <b>47,5</b>

U leest het roadbook van beneden naar boven en van links naar rechts (behalve voor model E en F)  
 Ingeval niets is vermeld op het roadbook, blijf dan op de hoofdweg. Die herkent u aan de markeringen op het midden van de weg of langs de zijkant, aan de sporen van druk verkeer... In geval van twijfel, kijk eens of men geen pijl geplaatst heeft, waarvan een model op het podium bij het vertrek staat.

25. We zijn op het vak 25, op CH2

U kan iets drinken

U hebt 1h10 minuten om naar de CH 3 te komen

Een vlag toont de plaats, waar U Uw teller op nul moet zetten.

27 Bord dorpskern 50 km/u.

België en Frankrijk : witte achtergrond -- Luxemburg : gele achtergrond

29. Dit kruispunt is 3.km na het vak 28

**Het vierkantje op het kruispunt betekent dat er één of meer verkeerseilandjes zijn, of iets anders.**

30. Ingeval een wegwijzer niet goed zichtbaar is bij het naderen van een kruispunt

( soms moet men omkijken..) is die omkaderd op het roadbook

31 Opletten hier. Voorrang verlenen.

32. Over of onder een brug; Goed verlichte tunnel, niet verlichte tunnel

33 a. Gevaarlijke plaats, voorzichtig !

b De te volgen weg is niet goed zichtbaar, vergis u niet.

c Flitspaal

d Mooie plek, de moeite op even te stoppen.

34 Een kerk, Een klein kapel, een kruis, een monument, een spiegel, , een huis,  
 een kasteel, een stadspoort.

35. Dit station staat rechts van de weg. Er zijn 4 pompen op dit station.

De twee volgende staan op 20 en 90 km verder van deze. De twee hebben 4 pompen

